Україна
ХАРКІВСЬКА ОБЛАСТЬ БОГОДУХІВСЬКИЙ РАЙОН
БОГОДУХІВСЬКА МІСЬКА РАДА
комунальне підприємство "Богодухіввода"
62103, м. Богодухів. вул. Заводська, 57, тел./факс (05758) 3-21-82, 3-41-15
E-mail: bogodukhivvoda@ukr.net

№ 280 від « 27 » листопада 2025 р.

Богодухівському міському голові
Володимиру Бєлому

На виконання розпорядження № 372-ОД від 25.11.2025 р.
КП «Богодухіввода» повідомляє наступне.

У оперативному управлінні та на балансі КП «Богодухіввода» перебувають об'єкти інженерної інфраструктури, розташовані на території, зазначеній у розпорядженні, а саме:

1. Територія житлового масиву:
- водопровідні мережі загальною протяжністю 3535 м;
- водопровідні колодязі — 35 шт.;
- каналізаційні мережі протяжністю 2250 м;
- каналізаційні колодязі — 72 шт.;
- пожежні гідранти — 7 шт.

2. Територія стадіону
- водопровідні мережі протяжністю 1,06 км, які є складовою частиною системи водопостачання.

3. Територія військової частини
- водонапірна башта Рожновського, що забезпечує водопостачання прилеглої території;
- санітарно-захисна зона башти становить 50 м.

Додаємо: довідку балансового обліку КП «Богодухіввода», карту водопровідної мережі, карту каналізаційної мережі, карту розташування водопровідної мережі на території стадіону, карту розташування водонапірної башти Рожновського із санітарно-захисною зоною та копію із робочого проєкту реконструкції очисних споруд військової частини А-2374 в м. Богодухів, Харківської області.

Директор Сергій ТРОЦЕНКО

ДОВІДКА
по КП «Богодухіввода»

видана в тім, що станом 28.11.2025 р. на підставі договору на право господарського відання майном з Богодухівською міською радою , підприємству передані основні засоби (водонасосна станція, три свердловини, водопровідні та каналізаційні мережі, очисні споруди, біостав, водонапірна вежа) балансовою вартістю 980949 грн. (дев'ятсот вісімдесят тисяч дев'ятсот сорок дев'ять грн.)

Директор КП «Богодухіввода» С.П.Троценко

Карта водопровідних мереж на території житлового масиву

Карта каналізаційних мереж на території житлового масиву

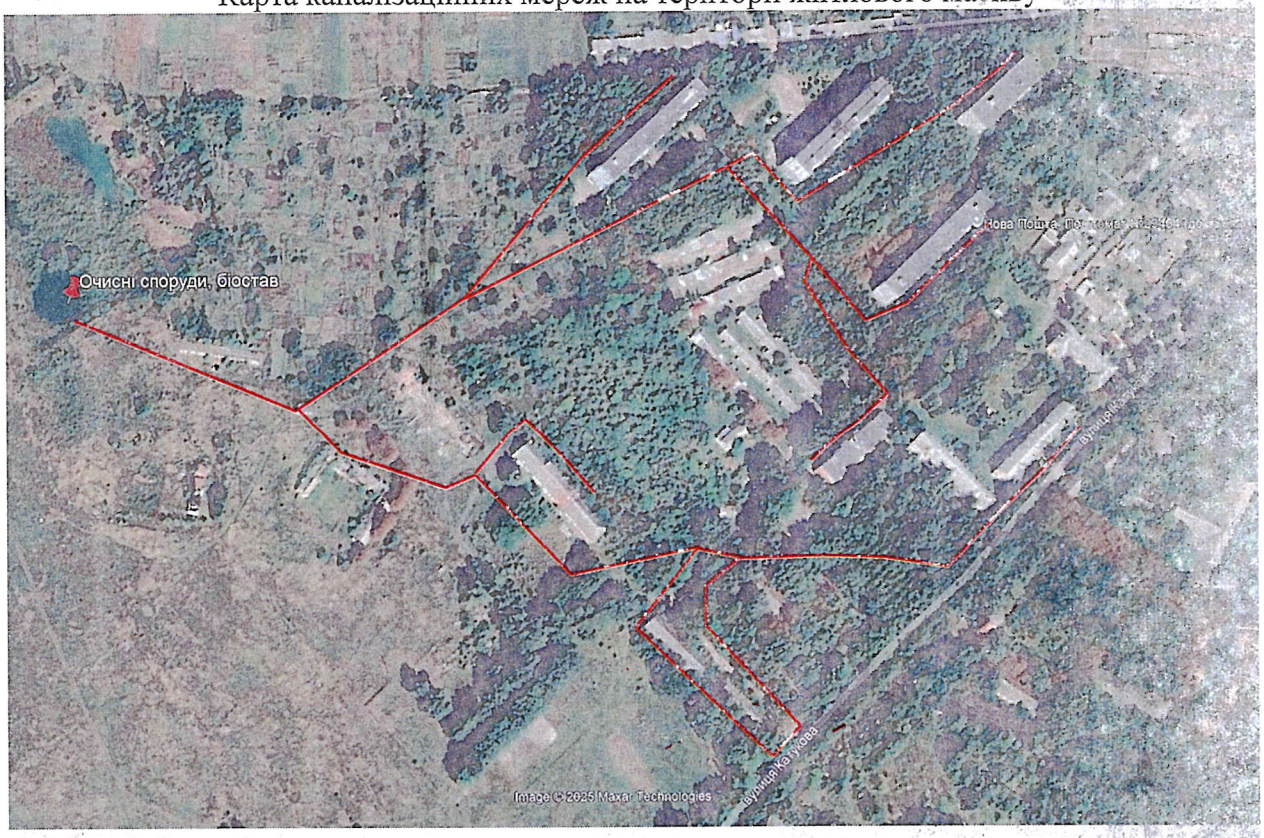

Карта розташування водонапірної башти Рожновського із санітарно-захисною зоною на території військової частини

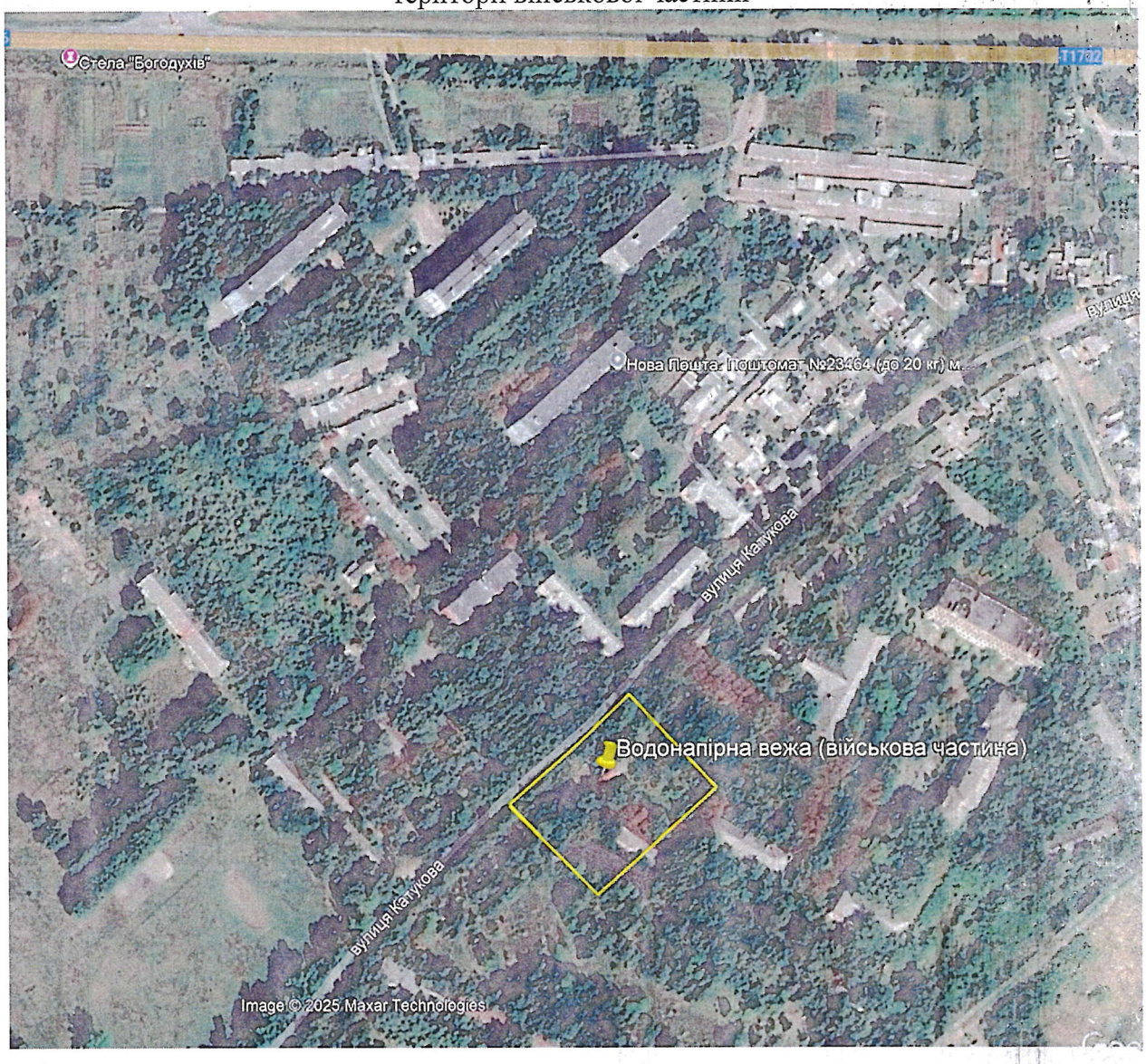

Карта розташування водопровідної мережі по території стадіону



КОММУНАЛЬНОЕ ПРЕДПРИЯТИЕ
«САНИТАРНО-ЭКОЛОГИЧЕСКИЙ ЦЕНТР»

РАБОЧИЙ ПРОЕКТ

РЕКОНСТРУКЦИЯ ОЧИСТНЫХ СООРУЖЕНИЙ ВОИНСКОЙ ЧАСТИ А-2374 В Г. БОГОДУХОВЕ, ХАРЬКОВСКОЙ ОБЛАСТИ

Раздел : Оценка воздействия на окружающую среду (ОВОС

Заказчик: Воинская часть А-2374

Директор КП «Санитарно-экологический центр» **Сурин В. А.**

Харьков. 2005

СИТУАЦИОННАЯ КАРТА-СХЕМА РАЙОНА РАЗМЕЩЕНИЯ ОЧИСТНЫХ СООРУЖЕНИЙ ВОИНСКОЙ ЧАСТИ А-2374 В Г. БОГОДУХОВЕ

М 1: 5000

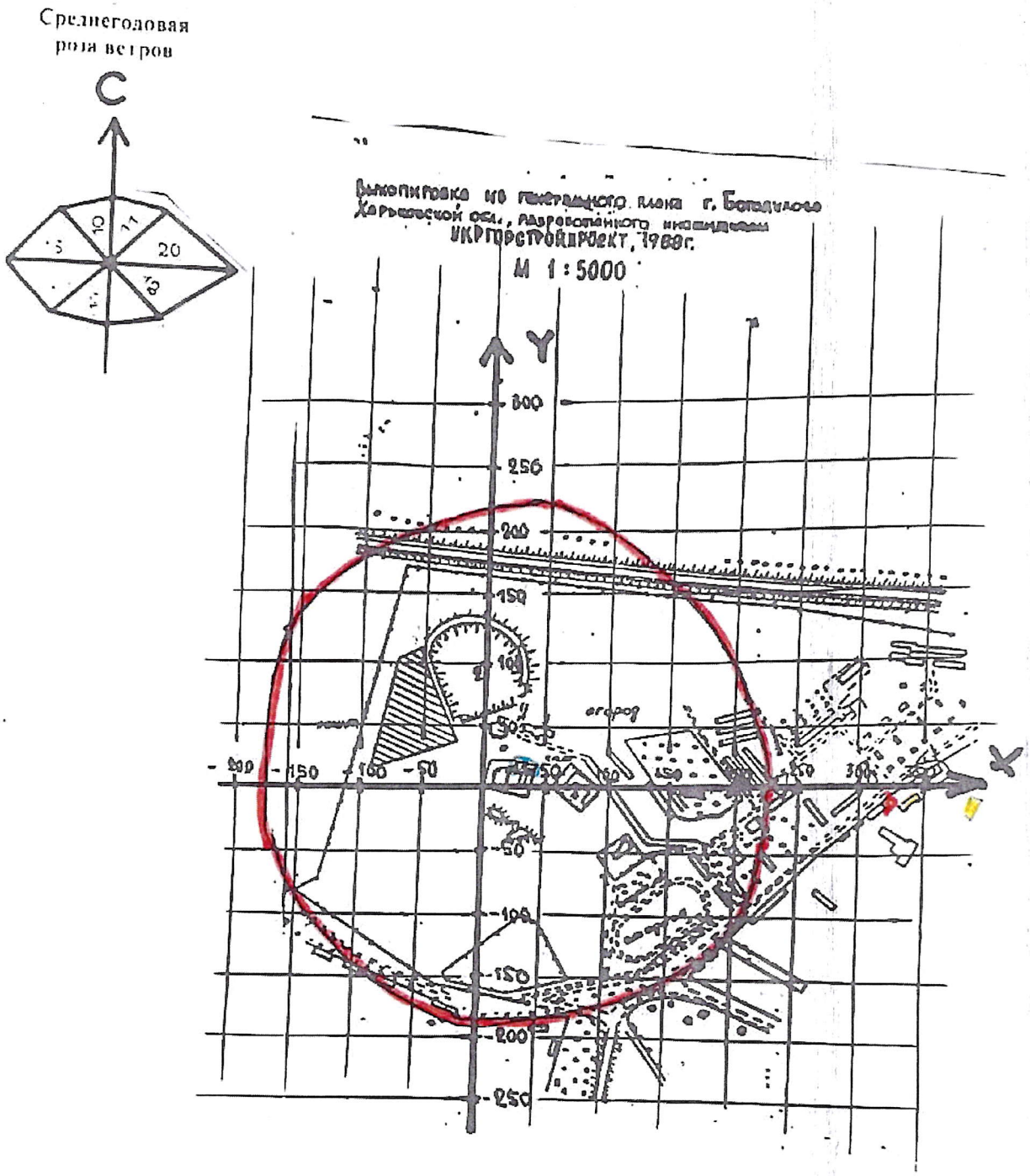

УСЛОВНЫЕ ОБОЗНАЧЕНИЯ

- Граница территории очистных сооружений
- Расчетная санитарно-защитная зона
- Нормативная санитарно-защитная зона
- Точка контроля качества атмосферного воздуха
- Ближайшая жилая зона